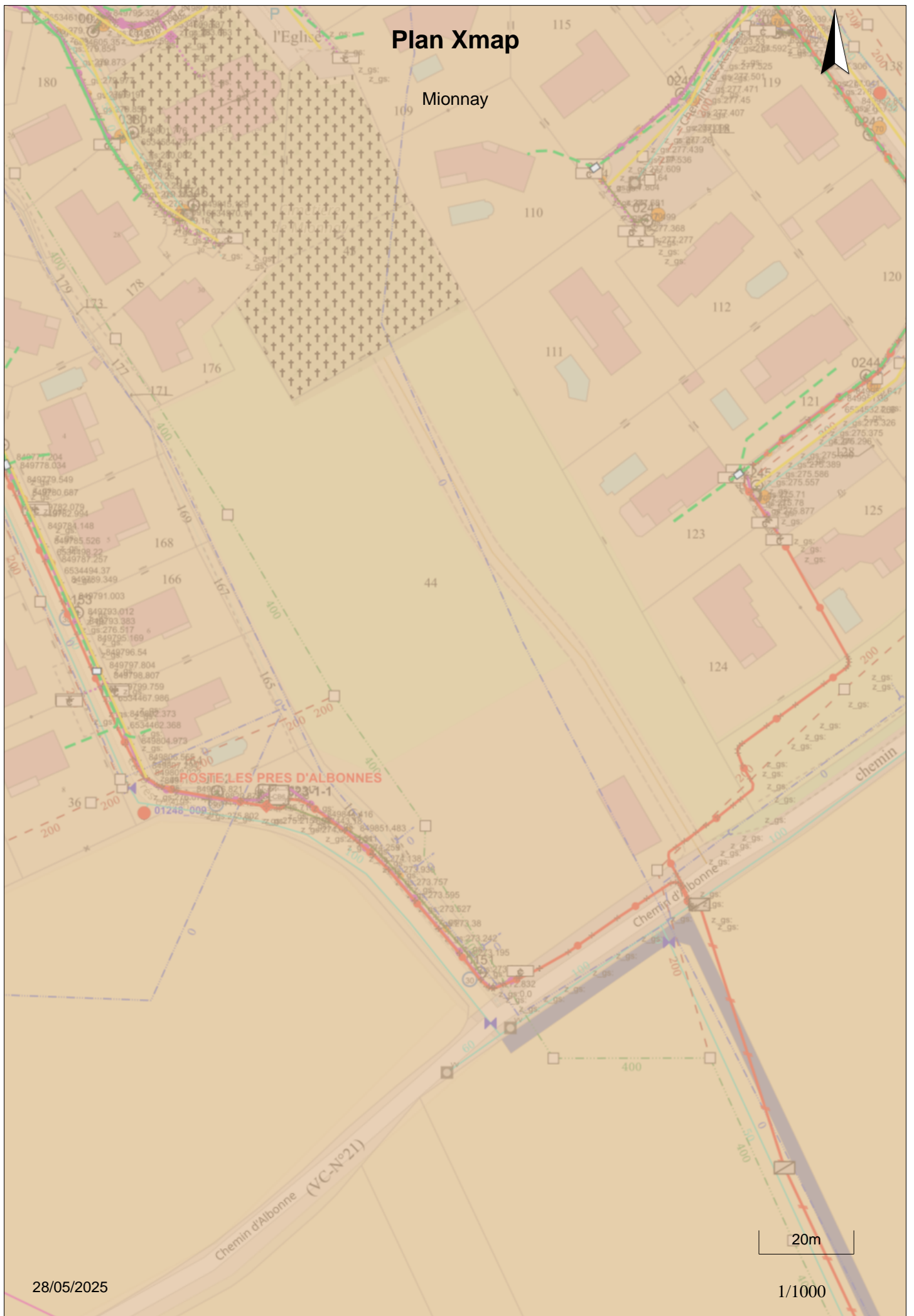


Plan Xmap

Mionnay








28/05/2025

1/1000

Zones éligibles

Zone















-  DEPLOYE
-  DEPLOYE POUR ENTREPRISES
-  EN COURS DE DEPLOIEMENT
-  ETUDE APD
-  ETUDE APS

DOC_URBA













 C
 U
 UA
 Ca
 Ci
 UB
 UC
 UD
 UE
 UF
 UG
 UH
 UI
 UL
 UM
 UN
 UP
 UR
 US
 UT
 UV
 UX
 UY
 UZ
 1AU
 1AUa
 1AUb
 1AUc
 1AUd
 1AUe
 1AUf
 1AUg
 1AUh
 1AUi
 1AUL
 1AUm
 1AUo
 1AUq
 1AUp
 1AUr
 1AUs
 1AUt









Prescription surfacique

 Espaces Boise Classe
 Secteur avec limitation cause risque
 Disposition reconstruction/demolition
 Modification r??gle de stationnement
 Emplacements reserves
 Secteur a densite maximale
 Element de paysage, de patrimoine
 Terrain cultiv? ? prot?ger en zone urbaine
 Emplacement logement social
 Pre-emplacement reserve
 Limitation d'implantation de construction
 Secteur de projet
 Zone a amener (ski)
 Secteur de plan de masse
 Regle d'implantation des constructions
 B?ti agri pouvant changer de destination
 Logement mixite sociale
 Secteur orientation d'aménagement
 Secteur richesse du sol et sous sols
 Transfert transfert de cos (zone N)
 Localisation d'equipement
 Secteur de diversite commerciale
 Secteur avec taille minimale des logements
 Voies, chemins ? conserver
 El?ments de continuit? ?cologique
 Secteur de performance energetique
 Secteur d'aménagement numerique
 Prescription_surf

Prescription linéaire

-  Espaces boisés classés
-  Emplacements réservés
-  Éléments de patrimoine, paysage
-  Limitation particulière des constructions
-  Règles d'implantation des constructions
-  Secteur orientation
-  Voies à créer
-  Continuité écologique
-  Autre
-  Prescription linéaire




Prescription ponctuelle

-  Espaces Boisés Classés
-  Emplacement Réservé
-  Éléments de paysage, de patrimoine
-  Bâtiment changement de destination
-  Orientation d'aménagement
-  Continuité écologique
-  Autres
-  Prescription_ppt





Information surfacique

- ☐ Secteur sauvegardé
- ☐ ZAC
- ☐ Zone préemption espace naturel sensible
- ☐ Périimètre DPU
- ☐ ZAD
- ☐ Obligation permis de démolir
- ☐ Développement économie d'énergie
- ☒ Périimètre forestier
- ☐ Périimètre minier
- ☒ Exploitation carrière
- ☐ Division foncière
- ☐ Sursis de statuer
- ☒ Programme d'aménagement d'ensemble
- ☐ Infrastructure transport
- ☐ Zone agricole protégée
- ☐ Site archéologique
- ☐ Risque exposition plomb
- ☐ Espace de préserver
- ☐ Zone d'assainissement
- ☐ ZPR ZPE
- ☒ Projet PPRN PPRM
- ☐ Protection plan d'eau montagne
- ☐ Arrêté du préfet coordonnateur de massif
- ☐ Document d'aménagement commercial
- ☐ Protection espaces agricoles
- ☐ Lotissement
- ☒ Plan exposition bruit aérodrômes
- ☐ Dépassement règle diversité habitat
- ☐ Dépassement règle pour performances énergétiques
- ☐ Périimètre PUP
- ☐ Périimètre non application L111-6-2
- ☐ Secteur de fiscalité particulière
- ☐ Droit de préemption commercial
- ☐ Périimètre d'opération d'intérêt national
- ☐ Périimètre avec seuil de densité
- ☐ Autres
- ☐ Information_surf

Information ponctuelle

-  Site archéologique
-  Autre
-  Information_pct

Eau potable

-  Branchement_particulier
-  Défense incendie
-  Hors service
-  Par défaut

Compteur



Station

-  pompage
-  traitement
-  surpression
-  Autre

Réservoir

-  sur tour
-  semi enterree
-  enterree
-  bache
-  Autre

Regard






Défense-incendie



Vanne



Emprise

-  emprise immediate
-  emprise rapprochee
-  emprise eloignee

Bassin lavoir



Borne de puisage



Bouche à clé



Bouche d'arrosage



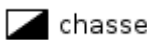
Bouche de lavage



Brise charge



Chasse en egout



Compteur sectionné



Cone de réduction








Détail topographique ponctuel



Fontaine



Installation de captage d'eau


-  source captée
-  puits
-  forage
-  prise d'eau superficielle
-  Autre


Lagunage




Plaque pleine



Protection sanitaire 





Stabilisateur 


Ventouse 





Vidange 






WC 

Eau potable

 Branchement_particulier
 Défense incendie
 Hors service
 Par défaut


Compteur sectionné 

Station  pompage
 traitement
 surpression
 Autre


Réservoir  sur tour
 semi enterree
 enterree
 bache
 Autre


Regard 


Vidange 

Défense Incendie 


Vanne 


Ventouse 


Bouche d'arrosage 


Plaque pleine 


Emprise  emprise immediate
 emprise rapprochee
 emprise eloignee

Détail topographique ponctuel 

Bassin de collecte 

Bassin de retenue 

Bassin de retenue (surfacique) 


Cable de télégestion 


































Centrale de vide  Centrale vide

Chambre à sable  Chambre sable


Chasse  Chasse

Clapet  clapet

Détail topographique linéaire 

Déversoir d'orage		Tronçon de réseau non affermé	
Eau pluviale		Unitaire	
Eau usée		Vacuomètre de contrôle	 Vacuometre
Escalier sv	 escalier	Vanne	 vanne
Fosse		Ventouse	 ventouse
Grille	 Grille	Tronçon de réseau d'eau usée	
Ouvrage singulier	 Ouvrage singulier	Tronçon de réseau d'eau pluviale	
Point de rejet	 point_rejet	Tronçon de réseau unitaire	
Poste de relèvement		Déversoir d'orage	
 Poste de refoulement		Station	
Regard		Grille	 Grille
 grille		Point de rejet	 point_rejet
 chambre teledistribution		Poste de relèvement	
 transfert		 Poste de refoulement	
 Regard		Regard	 grille
Regard de branchement individuel			 chambre teledistribution
 regard branchement individuel			 transfert
Station			 Regard
Tête de buse	 Tete_buse		

Regard de branchement individuel

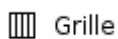
 regard branchement individuel

Tronçon de réseau d'eau pluvial - EP

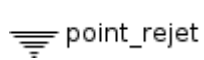
Déversoir d'orage - EP



Grille - EP



Point de rejet - EP

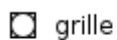



Poste de relèvement - EP



Poste de refoulement

Regard - EP




 chambre teledistribution



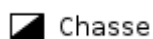
transfert

 Regard

Regard de branchement individuel - EP

 regard branchement individuel

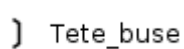
Chasse - EP



Vanne - EP



Tête de buse - EP



Bassin de retenue - EP



Bassin de retenue - EP



Fossé - EP




Détail topographique linéaire - EP





Coffret




Point lumineux


 PL sodium haute pression

 PL sodium basse pression


 PL vapeur mercure

 PL fluo

 PL iodure métallique


 PL lampe à incandescence


 PL LED

 PL COSMOWHITE

 PL HALOGENE

 Autre


 PL NON ALLUME


 PL valeur inconnue

Dipôle EP

 aérien nu

 Aérien isolé

 souterrain

 dipôle ep nr

















Dipôle de connexion



Fourreau en attente



Poste d'alimentation

-  Sur poteau
-  Cabine basse 6m2
-  Cabine basse 10m2
-  Cabine haute
-  Urbain compact
-  Pied de poteau
-  Socle
-  2UF
-  3UF
-  4UF
-  5UF
-  PSSA
-  PSSB
-  PRCS
-  Autre
-  Poste type inconnu

Commande



Support

-  support beton
-  support bois
-  support facade
-  support candelabre
-  support fosse
-  support catenaire
-  Mat solaire
-  Projecteur
-  Borne
-  Autre
-  Sans support
-  support nr






Regard



Massif en attente




Mobilier urbain

-  abris bus
-  cabine telefonique
-  panneau publicitaire
-  prise illumination
-  mobilier urbain





Tronçon électrique

-  BT souterrain
-  BT Aérien nu
-  BT Torsadé
-  HTA Aérien nu
-  HTA Torsadé
-  HTA souterrain
-  Branchement
-  Galerie
-  Troncon NR

Poste




Elément réseau

-  Support BT
-  Support HTA
-  Element reseau BT
-  Element reseau HTA

Tronçon d'électricité

-  BT souterrain
-  BT Aerien nu
-  BT Aerien isole
-  HTA Aerien nu
-  HTA Aerien isole
-  HTA souterrain
-  HTB
-  Troncon NR

Fourreau en attente


-  Fourreau en attente

Coffret réseau


-  Coffret inf 3500

Coffret forain




Poste

 Coffret Forrain inf 3500






Branchement


 Branchement


Boîte réseau


-  Boîte reseau BT
-  Boîte reseau HTA
-  Boîte reseau NR


Support


-  Support Beton
-  Support Bois
-  Support Facade
-  Support Metallique
-  Support Autre


 Sur poteau


 Sur poteau

 Cabine basse 6m?


 Cabine basse 6m?


 Cabine basse 10m?


 Cabine basse 10m?


 Cabine haute


 Cabine haute


 Urbain compact

 Urbain compact


 Pied de poteau


 Pied de poteau


 Socle


 Socle


 PRCS


 PRCS


 2UF


 2UF


 3UF

 3UF


 4UF

 4UF


 5UF


 5UF


 PSSA

 PSSA

 PSSB


 PSSB


 Armoire de coupure


 Armoire de coupure


 Source


 Source


 Distribution publique


 Distribution publique

 Abonne


 Repartition

 Producteur

 Micro centrale

 Auto-transfo

 Mixte (Abonne - Distribution)

 Mixte (Distribution - Micro centrale)

Organe de coupure HTA

Equipement BT

Transformateur


Détail topo linéaire

 Blue Line

Fourreau

 Aerien

 Souterrain

 Troncon NR

Chambre


 toutes chambres inf echelle 10 000

 toutes chambres inf echelle 2000


Support

 Supports inf 10 000

Borne

 Borne

Point de concentration

 Point concentration

Central

 Repartiteur

 Sous Repartiteur

Canalisation

 HP

 MPC

 MPB

 BP


 Branchement

 Autre

Coffret de Branchement


 Coffret de Branchement

Poste de Detente  Red Square


Prise  Prise


Reducteur  Reducteur


Vanne  Vanne


A1 : Protection des bois et forêts 


A5 : Canalisations assainissement


 A5_cana_ass


A5 : Canalisations eau 


A7 : Forêts dites de protection 


AR3 : Conservation des poudres 

AR6 : Abords des champs de tir 


AR6 : Abords des champs de tir 


AR6 : Abords des champs de tir 


AR6 : Abords des champs de tir 

AR6 : Abords des champs de tir 

AS1 : Protection des eaux potables


 AS1_protection_eau_potable_immediat


 AS1_protection_eau_potable_rapproche

 AS1_protection_eau_potable_eloigne


 Autres


EL2 : Surface submersible


 EL2_surf_submersible_A


 EL2_surf_submersible_B


 Autres

EL3 : Halage 


EL3 : Marchepied 

EL6 : Terrains nécessaires aux RN et A 


EL7 : Alignement 


EL11 : Interdiction d'accès 

I1 : Hydrocarbure Pipeline

 I1_hydrocarbure_pipelinez


I1bis : Hydrocarbure Pipeline


 I1_hydrocarbure_pipelinez


I2 : Energie hydraulique 


I3 : Réseau gaz  I3_reseau_gaz


I5 : Produits chimiques linéaire


 I5_produit_chimique


I5 : Produits chimiques surfacique 


I6 : Mines et carrières 

I7 : Périmètre de protection 


I7 : Surface de stockage 

I8 : Périmètre de protection 


I8 : Périmètre de protection 

INT1 : Cimetière 


PT1 : Transmission radioélectrique 


PT2 : Transmission radioélectrique 

PT3 : Ligne PTT  PT3_ligne_ptt

PT6 : Cable souterrain en terrain privé 





T2 : Servitude de survol

 T2_servitude_survol


T5 : Aéronautique de dégagement 

T6 : Besoins de navigation aérienne 





Zone PPR

-  ppr risque maximum
-  ppr risque moyen
-  ppr risque minimum
-  Autres















Appareillage

-  Autre
-  Mesure
-  Branchement
-  Boîte de branchement
-  Obturation
-  Vanne
-  Protection

Canalisation

-  Eaux pluviales
-  Eaux usees
-  Unitaire
-  Autre
-  Indetermine

Ouvrage

-  Autre
-  Grille
-  Ouvrage de collecte transport
-  Ouvrage de pretraitement
-  Ouvrage de pretraitement traitement
-  Ouvrage de redifusion
-  Ouvrage de stockage
-  Ouvrage de stockage redifusion
-  Ouvrage de traitement
-  Regard
-  Rejet
-  Station de pompage
-  Regard de branchement
-  Station epuration

Réparation  Reparation

Fourreau fibre optique (pour diffusion)

-  Souterrain Cree
-  Souterrain Existant
-  Dans infrastructure
-  Aerien
-  Autre



Support (pour diffusion)

 Support





Point de raccordement (pour diffusion)

-  POP
-  NRO
-  PRDM


Chambre (pour diffusion)

-  Chambres ech 10 000
-  Chambres

Secteur

-  Secteur Ci
-  Secteur Ca
-  Secteur C
-  Secteur N



Communes

-  Commune

Parcelles

-  Parcelle

Bâtiments

-  Bâtiment dur
-  Bâtiment léger

Voirie

Voies de communication

Numéros de voirie

Toponymes de la voirie

Toponymes de numéros de voie

Cours d'eau

Cours d'eau

 Cours d'eau

Toponymes hydrographiques

Objets ponctuels divers

- ≡ Mur mitoyen
- Mur non mitoyen
- ≡≡≡ Fossé mitoyen
- Fossé non mitoyen
- Cloture mitoyenne
- Cloture non mitoyenne
- × Haie mitoyenne
- × Haie non mitoyenne
- + Calvaire
- > Flèche de cours d'eau
- Halte
- Arrêt
- Station
- Pylône
- ⊗ Puits
- Objet ponctuel divers

Objets linéaires divers

- / symbole d'église
- / symbole de mosquée
- / symbole de synagogue
- ×× limite d'Etat
- ×× limite département
- amorce de limite de commune
- Chemin
- Amorce de voie
- Trottoirs et sentiers
- ◻ Gazoduc ou oléoduc
- Aqueduc
- Téléphérique
- Ligne de transport de force
- Rail de chemin de fer
- Pont
- Flèche de numéro de parcelle
- Terrain de sports et petits ruisseaux
- Parking, terrasse, surplomb
- Objet divers

Objets surfaciques divers

- Piscine
- † Cimetière chrétien
- Cimetière israélite
- ☪ Cimetière musulman

Lieux dits

Lieux dits

Lieux-dits

Toponymes des lieux dits

Îlots de propriété

Îlot de propriété

Appareillage AEP

- Autre
- Point de branchement
- Regulateur de pression
- Borne
- Appareil de mesure
- ⊗ Appareil d'obturation
- ✕ Vanne
- ▽ Appareil de protection

Canalisation AEP

- En service
- - Abandonnée
- Autre

Emprise AEP

- Immédiat
- Rapproché
- Éloigné

Ouvrage AEP

- Autre ouvrage
- Ouvrage de Captage
- Ouvrage de Traitement
- Ouvrage de Pompage
- Ouvrage de Stockage
- Ouvrage de Distribution
- Regard

Reparation AEP

- ▲ Reparation

Ouvrage surfacique

- Ouvrage surfacique

Etat du revêtement des voies

- A - Voies en très bon état
- B - Voies en bon état
- C - État moyen
- D - Voie dégradée
- E - Voie très dégradée
- Voie hors compétence
- Voie dont l'état est non renseigné

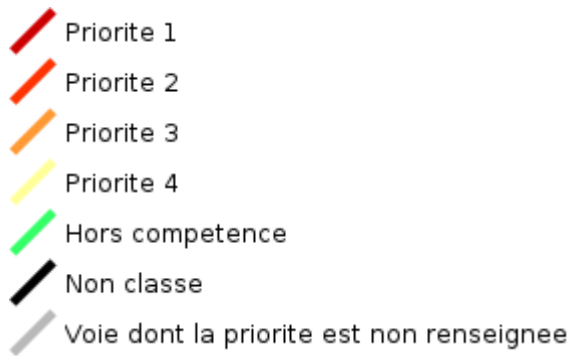
Nature du revêtement des voies

- Enduit
- Enrobé
- Hors compétence
- Autre
- Voie dont la nature est non renseignée

Classement hiérarchique des voies

- 01 - Voie structurante et/ou d'intérêt co
- 02 - Voie de desserte locale
- 03 - Voie de faible importance
- Voie hors compétence
- Voie dont le classement est non renseigné

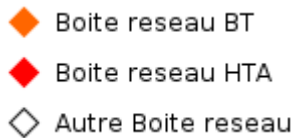
Priorisation des travaux



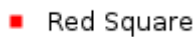
Points levés EP



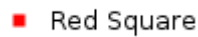
Boite réseau



Appareillage



Coffret de protection



Ecriture objet



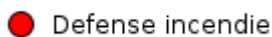
Point levé ER



Points levés TEL



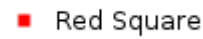
Defense incendie



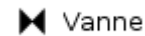
Canalisation



Poste



Organe de coupure



Ouvrage



Autre ouvrage



Ouvrage de captage



Ouvrage de traitement



Ouvrage de Pompage



Ouvrage de stockage



Ouvrage de Distribution



Regard



Ouvrage

Appareillage



Canalisation fontaine



En service



Abandonnée

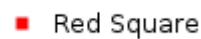


Canalisation fontaine

Points levés



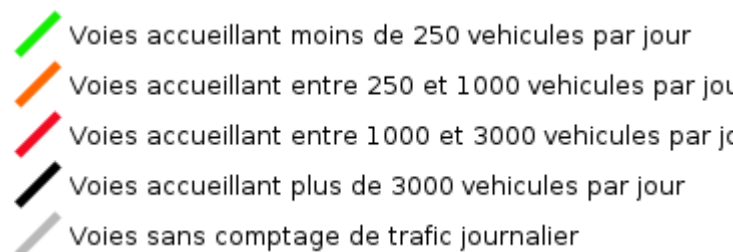
Points levés



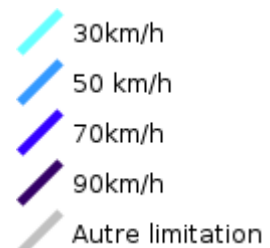
Radar



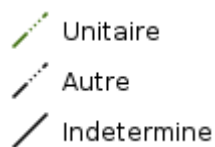
Trafic journalier des voies



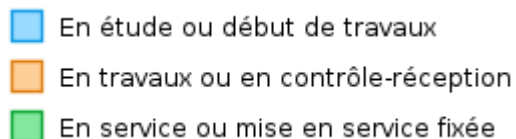
Limitation de vitesse



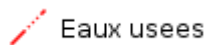
Canalisations unitaire



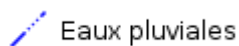
Suivi déploiement



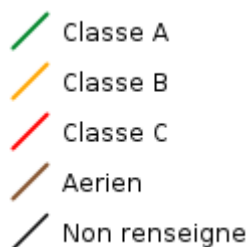
Canalisations Eaux usées



Canalisations Eau pluviale



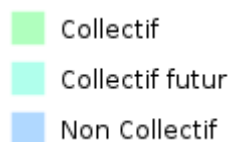
Dipole EP Dict



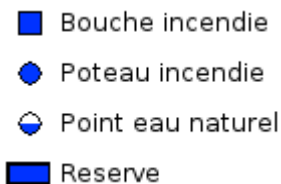
Extinction du cuivre



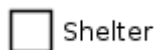
Zonage d'assainissement



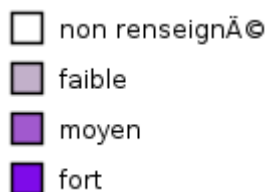
Point eau incendie SDIS01



Shelter



Zone d'aléa



Poste



Sur poteau



Sur poteau



Cabine basse 6m?



Cabine basse 6m?



Cabine basse 10m?



Cabine basse 10m?



Cabine haute



Cabine haute



Urbain compact



Urbain compact



Pied de poteau



Pied de poteau



Socle



Socle



PRCS



PRCS



2UF



2UF



3UF



3UF



4UF



4UF



5UF



5UF



PSSA



PSSA



PSSB



PSSB



Armoire de coupure



Armoire de coupure



Source



Source



Distribution publique



Distribution publique



Abonne



Repartition



Producteur



Micro centrale



Auto-transfo



Mixte (Abonne - Distribution)



Mixte (Distribution - Microcentrale)



Mixte (Abonne - Microcentrale)

Boîte réseau

- Boîte reseau BT
- Boîte reseau HTA
- Boîte reseau NR

Branchement

- Branchement

Câble abandonné

- Blue Line

Coffret réseau

- Coffret inf 3500

Coffret forrain

- Coffret Forrain inf 3500

Support

- Support Beton
- Support Bois
- Support Facade
- Support Metallique
- Support Autre

Fourreau en attente

- Fourreau en attente

Equipement propre

- Blue Line

Organe de coupure HTA

Equipement BT

Tronçon Elec

- BT souterrain
- BT Aerien nu
- BT Aerien isole
- HTA Aerien nu
- HTA Aerien isole
- HTA souterrain
- HTB
- Troncon NR

Points levés

-

Point eau incendie commune

-

Fourreaux de fibre optique

- Classe C
- Classe A
- Classe A Forage
- Classe A Foncage
- Classe A Encorbellement
- Classe B
- Classe B Forage
- Classe B Foncage
- Classe B Encorbellement
- En etude
- Aerien

Chambres

- Chambres ech 10 000
- Chambres

Points levés

-

Servitude source GPU

- Lits et berges des cours d'eau - A4
- Zones agricoles protegees - A9
- Perimetre des abords - AC1
- Monuments historiques - AC1
- Sites inscrits et classes - AC2
- Reserves naturelles - AC3
- Sites patrimoniaux remarquables - AC4
- Canalisations electriques - I4
- Plans de prevention des risques naturels et miniers -
- Installations classees et sites constituant un risque p
- Plans de prevention des risques technologiques - PM
- Zones de retention d'eau et de mobilite des cours d'
- Prevention des inondations et submersions - PM7
- Voies ferrees et visibilite sur les voies publiques - T1